

TOP EifelSchleife Von Sternen und Römern

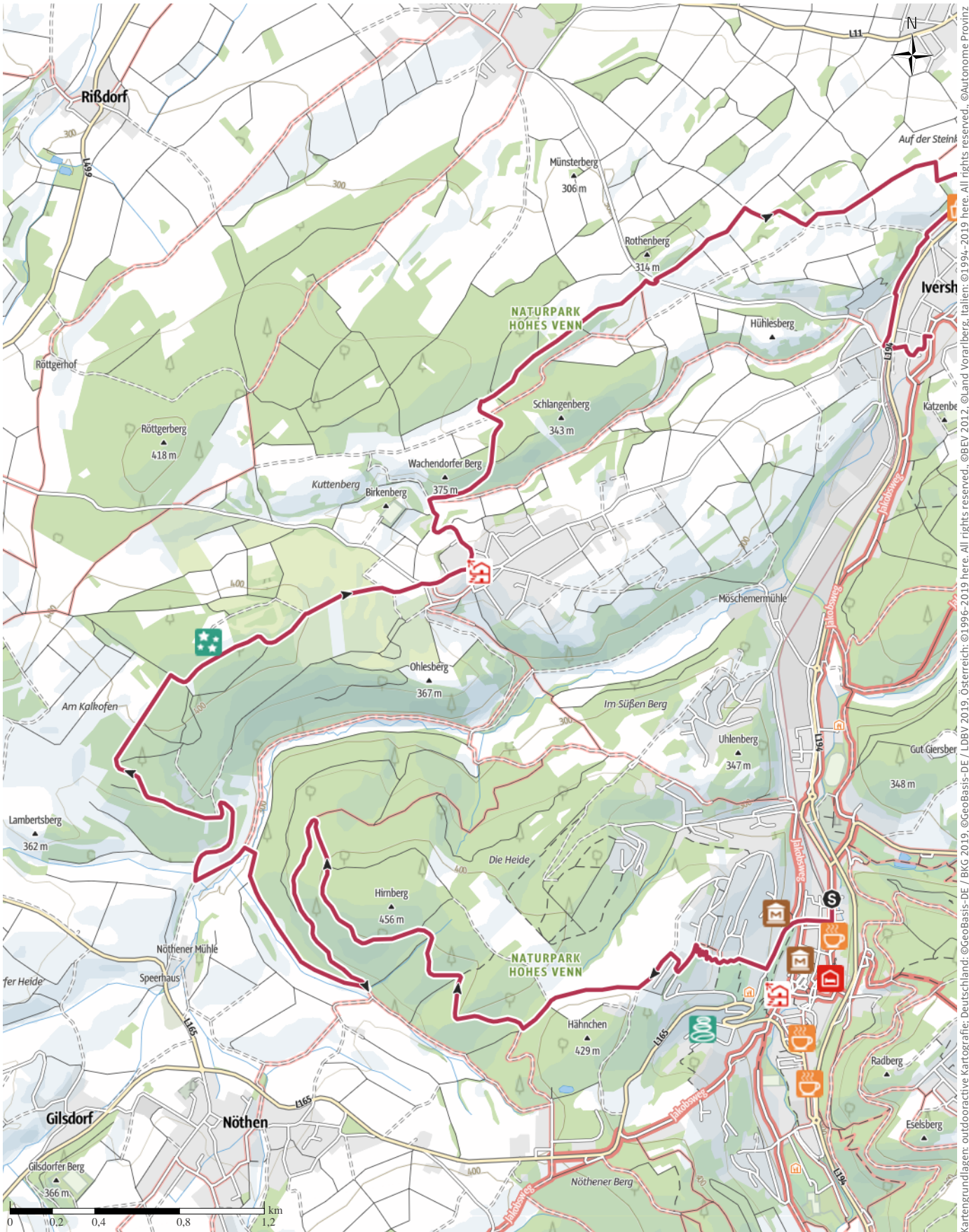
↔ 15,2km

🕒 4:00h

⬆️ 260m

⬆️ 291m

Schwierigkeit mittel



Bozen – Südtirol – Abteilung Natur, Landschaft und Raumentwicklung, © BAFU – Bundesamt für Umwelt Kartengrundlagen: outdooractive Kartografie, © OpenStreetMap (www.openstreetmap.org) © 2019, © GeoBasis-DE / LDBV 2019, Österreich: © 1996-2019 here. All rights reserved. © BBV 2012, © Land Vorarlberg, Italien: © 1994-2019 here. All rights reserved. © Autonome Provinz

TOP EifelSchleife Von Sternen und Römern

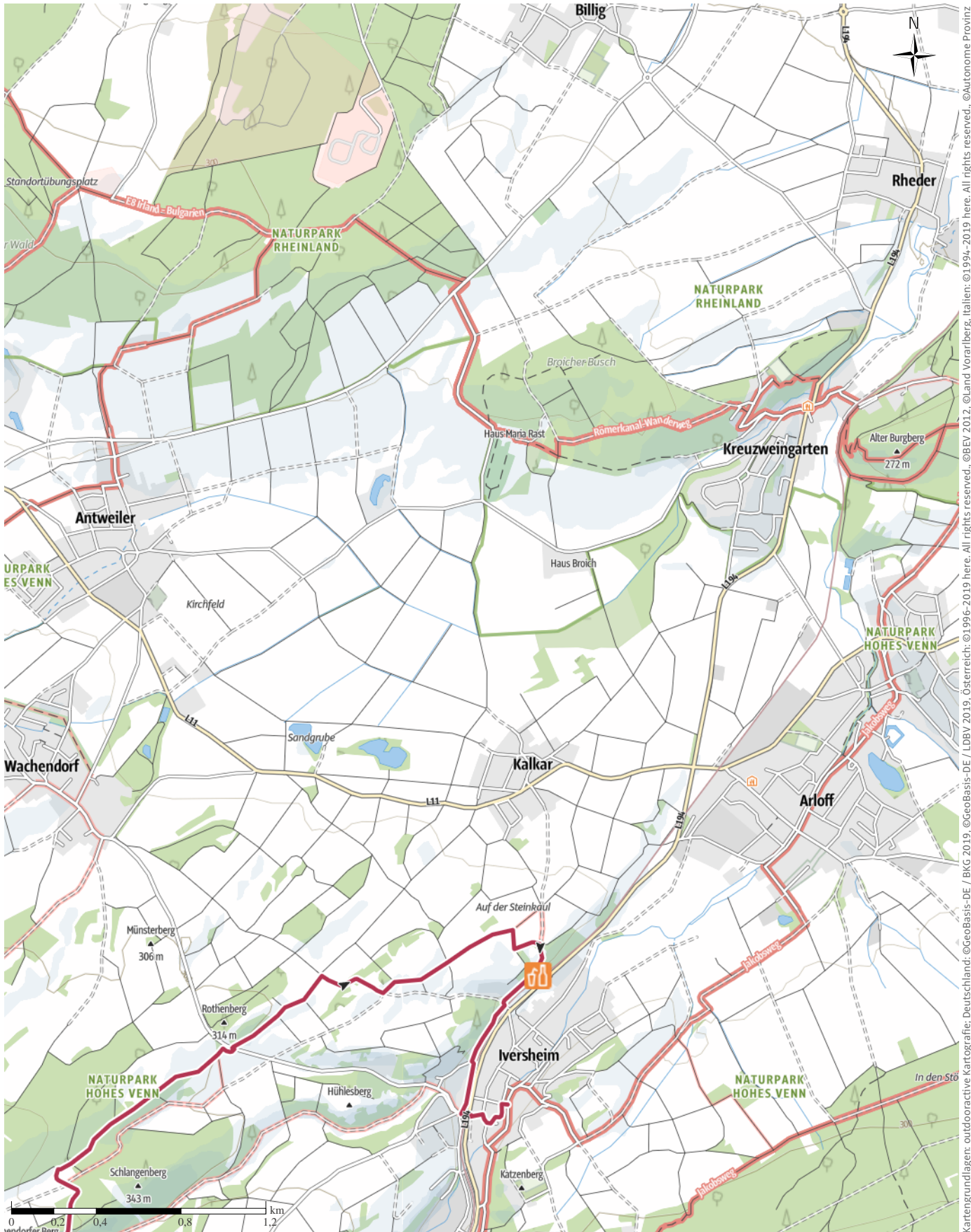
↔ 15,2km

🕒 4:00h

▲ 260m

▼ 291m

Schwierigkeit mittel



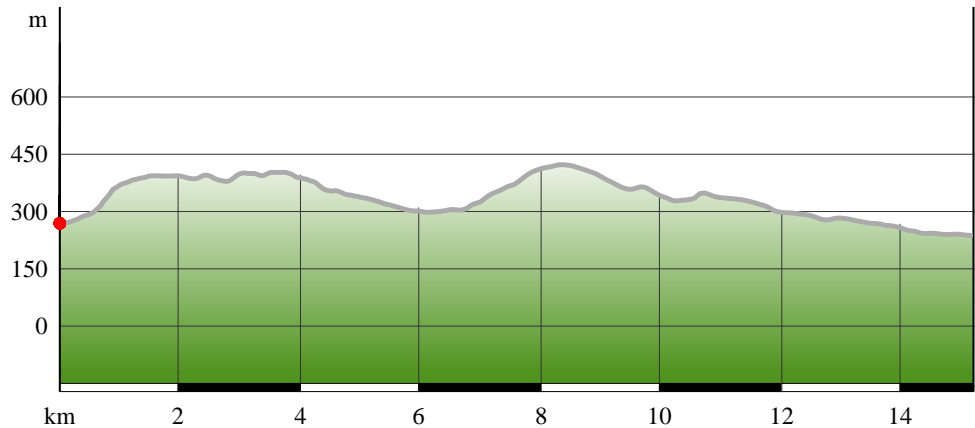
Kartengrundlagen: outdooractive Kartografie; Deutschland: ©GeoBasis-DE / BKG 2019, ©GeoBasis-DE / LDBV 2019, Österreich: ©1996-2019 here, All rights reserved. ©BBV 2012, ©Land Vorarlberg, Italien: ©1994-2019 here, All rights reserved. ©Autonome Provinz Bozen – Südtirol – Abteilung Natur, Landschaft und Raumentwicklung, ©Cartago S.R.L., Schweiz: Geodata ©swisstopo, ©BAFU – Bundesamt für Umwelt Kartengrundlagen: outdooractive Kartografie, ©OpenStreetMap (www.openstreetmap.org)

TOP EifelSchleife Von Sternen und Römern

Wegart

Länge 15,2km

Höhenprofil



Tourdaten

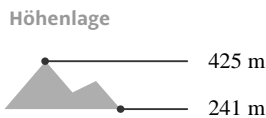
Wanderung

Strecke ↔ 15,2 km
 Dauer ⌚ 4:00 h
 Aufstieg ▲ 260 m
 Abstieg ▼ 291 m

Schwierigkeit mittel

Kondition ●●●●●●

Technik ●●●●●●



Beste Jahreszeit

JAN | FEB | MÄR
 APR | MAI | JUN
 JUL | AUG | SEP
 OKT | NOV | DEZ

Bewertungen

Autoren ●●●●●●
 Erlebnis ●●●●●●
 Landschaft ●●●●●●
 Community

Weitere Tourdaten

Eigenschaften

aussichtsreich geologische Highlights
 faunistische Highlights kulturell / historisch
 botanische Highlights

Auszeichnungen

Rundtour



Quelle
Nordeifel Tourismus GmbH
 Bahnhofstraße 13
 53925 Kall
 Telefon 02441 99457-0
 Fax 02441 99457-29
 info@nordeifel-tourismus.de
 http://www.nordeifel-tourismus.de

Inmitten eindrucksvoller und abgeschiedener Natur verschiedener Schutzgebiete die Faszination der Sterne und Römer erleben.

Die 15 Kilometer lange Wanderung führt Sie durch das

Flora-Fauna-Habitat-Gebiet Eschweiler Tal und Kalkkuppen sowie durch das gleichnamige Naturschutzgebiete, welche durch Eichen-, Fichten- und Kiefernwälder geprägt ist. Auf dem teilweise am Eschweiler Bach verlaufenden Wanderweg ergeben sich faszinierende Blicke über weite Felder und Wiesen sowie über gelb strahlende Rapsfelder. Wie aus dem nichts taucht im Wald plötzlich am Wegesrand das beeindruckende Radioteleskop "Astropeiler Stockert" mit einem Spiegeldurchmesser von 25 Metern auf. Der Anblick ist beeindruckend. Im weiteren Verlauf führt der Weg Sie durch den kleinen idyllischen Ort Eschweiler mit der hübschen Pfarrkirche St. Magareta. Auf der Wanderung passieren Sie die Römische Kalkbrennerei, die am Nordrand der Sötenicher Kalkmulde liegt und definitiv ein Besuch wert ist. Eine abwechslungsreiche Wanderung, die keine Wünsche offenlässt.

Autorentipp

Besuch der Römischen Kalkbrennerei.

Sicherheitshinweise

Sind Sie gut vorbereitet, macht das Wandern auf den EifelSchleifen und EifelSpuren am meisten Spaß.

TOP EifelSchleife Von Sternen und Römern

Hierzu geben wir Ihnen einige Tipps:

Vor der Wanderung

Tragen Sie entsprechende Kleidung!
Informieren Sie sich vor der Wanderung über das Wetter und tragen Sie witterungsangepasste, zweckmäßige Kleidung die Sie vor Kälte und Nässe bzw. Hitze und Sonne schützt. Wir empfehlen Ihnen Wanderschuhe zu tragen.

Packen Sie einen Rucksack!
Eine Flasche Wasser, Proviant, eine Reiseapotheke und das Handy dürfen nicht fehlen.

Während der Wanderung

Pausen nehmen!
Nehmen Sie sich Zeit und planen Sie auf längeren Strecken ausreichend Pausen ein, um Ihre Kräfte gut einzuteilen.

Geben Sie Obacht!
Besonders im Herbst sollten Sie darauf achten, dass das am Boden liegende Laub mögliche Unebenheiten im Weg verdecken kann. Auch auf die Rutschgefahr ist zu achten.

Im Notfall gerüstet!
Sollten Sie in eine Notsituation geraten, wählen Sie die allgemeine Notrufnummer 112.

Ausrüstung

Für die Wanderung wird festes Schuhwerk empfohlen!

Informationsmaterial

Karte

www.eifelschleifen.de und www.eifelspuren.de

Literatur

www.eifelschleifen.de und www.eifelspuren.de

Weitere Infos und Links

Nordeifel Tourismus GmbH
Bahnhofstraße 13
53925 Kall
Telefon: 00 49 (0) 24 41. 99 457 - 0
Telefax: 00 49 (0) 24 41. 99 457 - 29
E-Mail: info@nordeifel-tourismus.de

www.nordeifel-tourismus.de
www.eifelschleifen.de
www.eifelspuren.de

Sonstiges:

Verpflegungsmöglichkeiten: Im historischen Stadtkern finden Sie zahlreiche Restaurants, Gaststätten und Cafés.

Besonderheiten entlang der Wegführung:
Radioteleskop mit einem Spiegeldurchmesser von 25 Metern.

Wegbeschreibung

Start der Tour

Städtische Kurverwaltung Bad Münstereifel - Tourist-Information: Kölner Str. 13, 53902 Bad Münstereifel (50.558328, 6.765062)

Koordinaten:

Geogr. 50.558304, 6.765073

UTM 32U 341699 5603093

Ende der Tour

An der Ley / Höhe DRK Kindertagesstätte Iversheim: An der Ley 36, 53902 Bad Müns-tereifel (Iversheim) (50.582601, 6.771725). Von Iversheim kann der Startpunkt in Bad Münstereifel über den Jakobpilgerweg oder über den ÖPNV (Bus 801) erreicht werden.

Wegbeschreibung

Vom Startpunkt starten Sie in Richtung Süden und biegen rechts auf die Sebastian-Kneipp-Promenade. Nach etwa 300 Metern steht Ihnen ein steiler Anstieg bevor. Oben angekommen verläuft der Weg etwa 2,5 Kilometer mit kleinen An- und Abstiegen auf einem breiten Forstweg. Nach einem etwas längeren Abstieg überqueren Sie den Eschweiler Bach und folgen dem Teufelsloch und biegen nach kurzer Zeit rechts auf Am Stockert ab. Dieser Weg führt Sie auf einen etwas längeren Anstieg zum höchsten Punkt am Astropeiler Stockert auf 425 Meter Höhe. Nach etwa 1 Kilometer erreichen Sie den Ort Eschweiler. Sie lassen die Pfarrkirche St. Margareta rechts liegen und verlassen den Ort Richtung Norden über die Turmgasse. Von hier schlängelt sich der Weg für 4 Kilometer über den Jakobpilgerweg durch Wälder und Rapsfelder bis zur Römischen Kalkbrennerei. Ab hier verläuft der Weg für etwa 1 Kilometer entlang der L194 und führt Sie in das Zentrum von Iversheim an die Erft. Sie erreichen den Endpunkt.

Weglogo

TOP EifelSchleife Von Sternen und Römern



Anreise

Öffentliche Verkehrsmittel

Mit dem Regionalverkehr erreichen Sie den Bahnhof in Euskirchen. Von dort nehmen Sie den Bus 801 bis zum Bahnhof Bad Münstereifel. Alternativ können Sie direkt mit dem Regionalverkehr zum Bahnhof Bad Münstereifel fahren.

Anfahrt

Aus Richtung Köln und Bonn kommend fahren Sie über die A1 (Richtung Euskirchen / Koblenz) und nehmen die Ausfahrt 112-Mechernich. Dort biegen Sie auf die L165 und folgen der Beschilderung nach Bad Münstereifel.

Aus Richtung Aachen fahren Sie über die A4 (Richtung Köln) und A1 (Richtung Euskirchen / Koblenz). Auf der A1 nehmen Sie die Ausfahrt 112-Mechernich. Dort biegen Sie auf die L165 und folgen der Beschilderung nach Bad Münstereifel.

Aus Richtung Trier fahren Sie über die B51 Richtung Nattenheim. Dort nehmen Sie die A60 Richtung Norden und fahren die Abfahrt 4-Prüm ab. Anschließend folgen Sie der B51 bis Bad Münstereifel.

Parken

P+R Parkplatz Bad Münstereifel Bahnhof: Kölner Str. 27, 53902 Bad Münstereifel (50.559788, 6.764335).

Tour zum Mitnehmen für iPhone und Android



QR-Code scannen und diese Tour offline speichern, mit Freunden teilen und mehr ...

Webseite

<http://regio.outdooractive.com/oar-nordeifel-tourismus/s/AhpTx>