

TOP EifelSchleife Stockertblick und Herkelstein

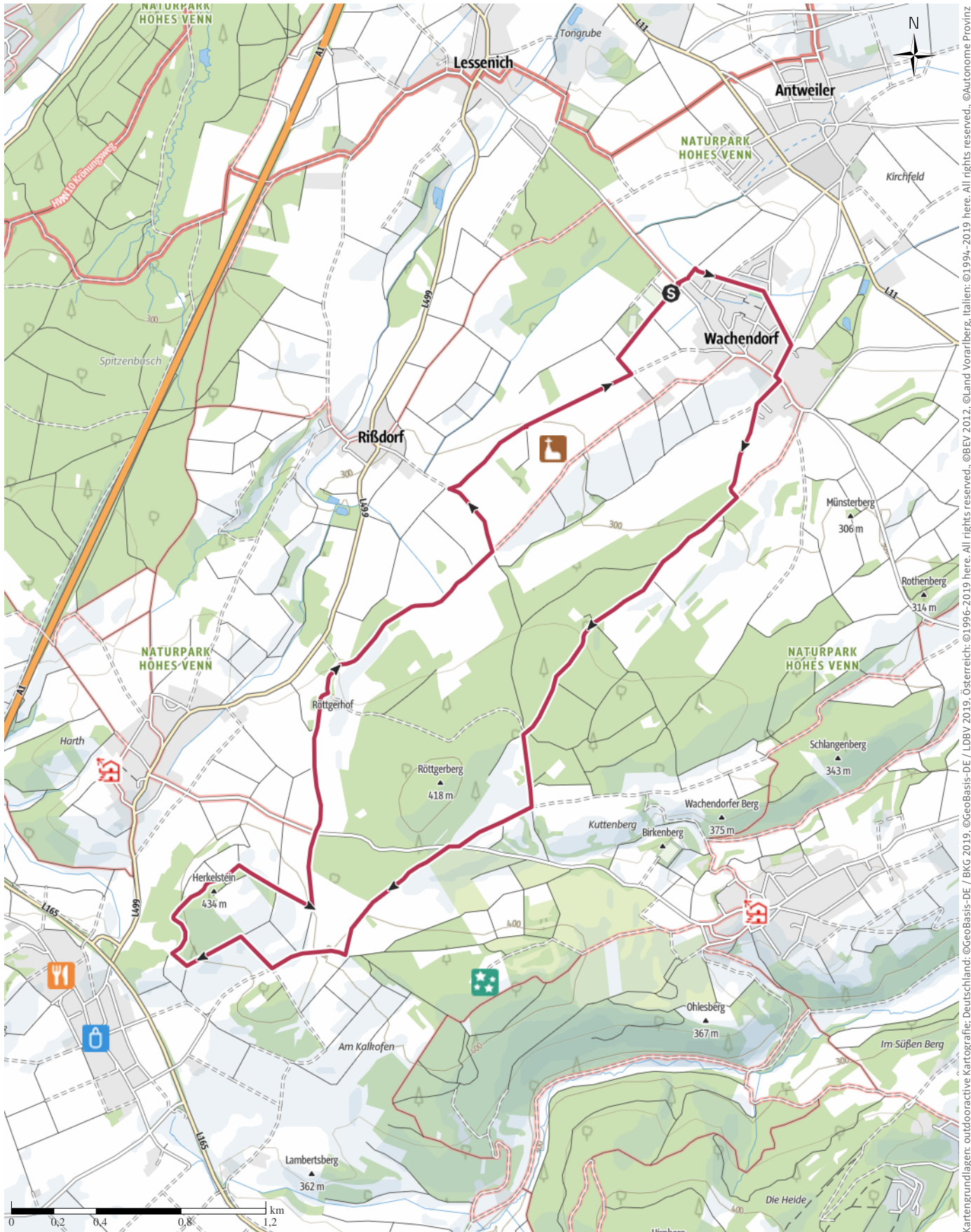
→ 10,9km

🕒 3:00h

▲ 168m

▼ 168m

Schwierigkeit mittel



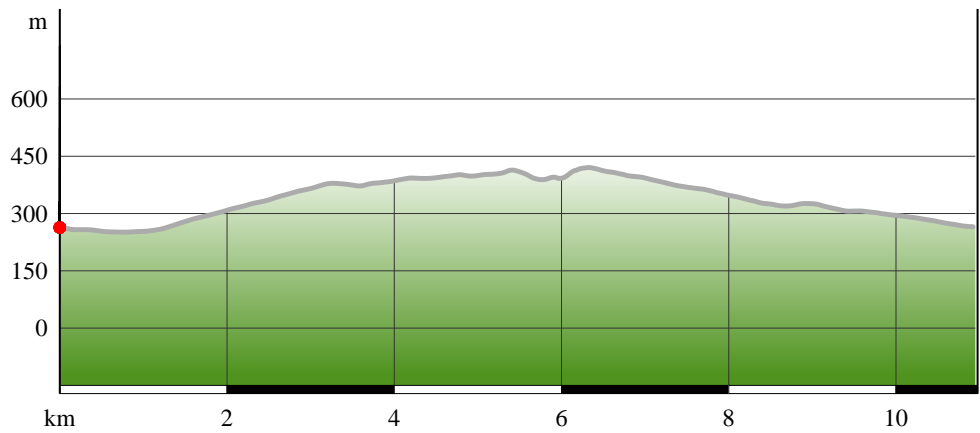
Kartengrundlagen: outdooractive Kartografie; Deutschland: ©GeoBasis-DE / BKG 2019, ©GeoBasis-DE / LDBV 2019, Österreich: ©1996-2019 here, All rights reserved., ©BBV 2012, ©Land Vorarlberg, Italien: ©1994-2019 here, All rights reserved., ©Autonome Provinz Bozen – Südtirol – Abteilung Natur, Landschaft und Raumentwicklung, ©BAFU – Bundesamt für Umwelt Kartengrundlagen: outdooractive Kartografie, ©OpenStreetMap (www.openstreetmap.org)

TOP EifelSchleife Stockertblick und Herkelstein

Wegart

Länge 10,9km

Höhenprofil



Tourdaten

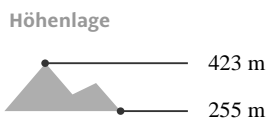
Wanderung

- Strecke ↔ 10,9 km
- Dauer ⌚ 3:00 h
- Aufstieg ▲ 168 m
- Abstieg ▼ 168 m

Schwierigkeit mittel

Kondition ●●●●●●

Technik ●●●●●●



Beste Jahreszeit

- JAN | FEB | MÄR
- APR | MAI | JUN
- JUL | AUG | SEP
- OKT | NOV | DEZ

Bewertungen

- Autoren ●●●●●
- Erlebnis ●●●●●
- Landschaft ●●●●●
- Community

Weitere Tourdaten

Eigenschaften

- aussichtsreich
- faunistische Highlights
- kulturell / historisch
- botanische Highlights

Auszeichnungen

Rundtour



Quelle  
**Nordeifel Tourismus GmbH**  
 Bahnhofstraße 13  
 53925 Kall  
 Telefon 02441 99457-0  
 Fax 02441 99457-29  
 info@nordeifel-tourismus.de  
<http://www.nordeifel-tourismus.de>

Wunderbare Fernblicke und bunte Wiesen dominieren diese herrliche Eifelschleife.

Der Stockert erhebt sich mit knapp 434 m über den Westen des Münstereifeler Waldes. Er ist auch für den ortsunkundigen leicht auszumachen, da auf der Spitze

ein Radioteleskop mit einem Spiegeldurchmesser von 25 m steht. Der Astropeiler ist Deutschlands erstes Radioteleskop. Die ehemalige Forschungseinrichtung steht mittlerweile unter Denkmalschutz und wird heutzutage als außerschulischer Lernort genutzt. Im Verlaufe der Wanderung haben Sie mehrfach einen schönen Blick auf dieses beeindruckende Bauwerk.

Doch auch der Weg selbst bietet mit ausgedehnten Abschnitten, entlang von Wild- und Kräuterwiesen, viele Höhepunkte. Ein weiteres bauliches Highlight ist die Bruder-Klaus-Kapelle südwestlich von Wachendorf. Die privat gestiftete, römisch-katholische Kapelle wurde zwischen 2005 und 2007 nach den Plänen des Schweizer Architekten Peter Zumthor gebaut. Der minimalistisch blockhafte, fensterlose Turmbau über fünfeckigem Grundriss ist ein wunderbarer Ort zum Meditieren.

Autorentipp

*Machen Sie den kleinen Abstecher zur Bruder-Klaus-Kapelle und lassen Sie die Ruhe des Ortes auf sich wirken.*

## TOP EifelSchleife Stockertblick und Herkelstein

### Sicherheitshinweise

Sind Sie gut vorbereitet, macht das Wandern auf den EifelSchleifen und EifelSpuren am meisten Spaß. Hierzu geben wir Ihnen einige Tipps:

#### Vor der Wanderung

Tragen Sie entsprechende Kleidung! Informieren Sie sich vor der Wanderung über das Wetter und tragen Sie witterungsangepasste, zweckmäßige Kleidung die Sie vor Kälte und Nässe bzw. Hitze und Sonne schützt. Wir empfehlen Ihnen Wanderschuhe zu tragen.

Packen Sie einen Rucksack!  
Eine Flasche Wasser, Proviant, eine Reiseapotheke und das Handy dürfen nicht fehlen.

#### Während der Wanderung

**Pausen nehmen!**  
Nehmen Sie sich Zeit und planen Sie auf längeren Strecken ausreichend Pausen ein, um Ihre Kräfte gut einzuteilen.

**Geben Sie Obacht!**  
Besonders im Herbst sollten Sie darauf achten, dass das am Boden liegende Laub mögliche Unebenheiten im Weg verdecken kann. Auch auf die Rutschgefahr ist zu achten.

**Im Notfall gerüstet!**  
Sollten Sie in eine Notsituation geraten, wählen Sie die allgemeine Notrufnummer 112.

### Ausrüstung

Für die Wanderung wird festes Schuhwerk empfohlen!

## Informationsmaterial

### Karte

[www.eifelschleifen.de](http://www.eifelschleifen.de) und [www.eifelspuren.de](http://www.eifelspuren.de)

### Literatur

[www.eifelschleifen.de](http://www.eifelschleifen.de) und [www.eifelspuren.de](http://www.eifelspuren.de)

### Weitere Infos und Links

Nordeifel Tourismus GmbH  
Bahnhofstraße 13  
53925 Kall  
Telefon: 00 49 (0) 24 41. 99 457 - 0  
Telefax: 00 49 (0) 24 41. 99 457 - 29  
E-Mail: [info@nordeifel-tourismus.de](mailto:info@nordeifel-tourismus.de)

[www.nordeifel-tourismus.de](http://www.nordeifel-tourismus.de)

[www.eifelschleifen.de](http://www.eifelschleifen.de)  
[www.eifelspuren.de](http://www.eifelspuren.de)

Sonstiges:

Verpflegungsmöglichkeiten: keine vorhanden.  
Besonderheiten entlang der Wegführung: Blick auf den Astropeiler auf dem Stockert und die Bruder-Klaus-Kapelle.

## Wegbeschreibung

### Start der Tour

Parkplatz am Sportplatz Wachendorf: (50.599434; 6.734984)

Koordinaten:

Geogr. 50.599145, 6.735333

UTM 32U 339731 5607697

### Ende der Tour

Parkplatz am Sportplatz Wachendorf: (50.599434; 6.734984)

### Wegbeschreibung

Start- und Zielpunkt dieser Rundwanderung ist der Parkplatz am Sportplatz Wachendorf. Von dort geht es am Ortsrand von Wachendorf entlang, vorbei am Wachendorfer Schloss in Richtung Süden. Am Waldrand und durch den Wald steigt der Weg gemächlich an. Im weiteren Verlauf führt der Weg östlich des Röttgerbergs und bietet immer wieder Blicke auf den Stockert mit dem Radioteleskop Astropeiler. Vorbei am NSG Kalkkuppenlandschaft geht es hinauf auf den Herkelstein. Nun folgen Sie dem Weg in nördlicher Richtung, vorbei an Röttgerhof und Reißdorf bis zum Sportplatz in Wachendorf.

### Weglogo



## Anreise

### Öffentliche Verkehrsmittel

Mit dem Regionalverkehr fahren Sie bis Bahnhof Zülpich, Frankengraben. Nehmen Sie dort den Bus 811 (Richtung Mechernich Bf) bis zur Haltestelle Mechernich Stiftweg. Nach 6 Minuten zu Fuß erreichen Sie Mechernich Feytal. Von dort aus nehmen Sie den Bus 867 (Richtung Satzvey Turnhalle) bis zur Haltestelle Mechernich Wachendorf Ort. Den Startpunkt der

## TOP EifelSchleife Stockertblick und Herkelstein

Rundstrecke erreichen Sie nach 7 Minuten zu Fuß.

Von Trier aus fahren Sie mit dem Regionalverkehr bis zum Bahnhof Mechernich. Von dort nehmen Sie den Bus 896 (Richtung Feytal) bis zur Haltestelle Mechernich Feytal. Anschließend steigen Sie in den Bus 867 (Richtung Satzvey Turnhalle) und fahren bis zur Haltestelle Mechernich Wachdorf Ort. Den Startpunkt der Rundstrecke erreichen Sie nach 7 Minuten zu Fuß.

### Anfahrt

Aus Richtung Köln und Bonn kommend fahren Sie über die A553 und A1 (Richtung Euskirchen) und nehmen die Ausfahrt 111-Wißkirchen. Dort fahren Sie auf die B266 (Richtung Wißkirchen) und folgen der L11 bis Wachendorf (Mechernich).

Aus Richtung Aachen fahren Sie über die A4 (Richtung Köln), nehmen bei Merzenich die Ausfahrt und folgen der L264 bis zur Auffahrt der A1 (Richtung Trier). Nehmen Sie die Ausfahrt 111-Wißkirchen und folgen der L11 bis Wachendorf (Mechernich).

Aus Richtung Trier kommend fahren Sie über die A1 (Richtung Köln) bis zur B410 in Dreis-Brück. Folgen Sie dann der K59 über die B258 bis zur weiteren Auffahrt der A1 (Richtung Köln). Nehmen Sie auf der A1 die Ausfahrt 112-Mechernich und folgen Sie der L165, L499 und Wachendorfer Straße.

### Parken

Parkplatz am Sportplatz Wachendorf: (50.599434; 6.734984).

## Tour zum Mitnehmen für iPhone und Android



QR-Code scannen und diese Tour offline speichern, mit Freunden teilen und mehr ...

### Webseite

<http://regio.outdooractive.com/oar-nordeifel-tourismus/s/AhMkc>